



Nr12 sierpień 2003

Informator oddziału PTTK w Ozorkowie

Koleżanki i Koledzy,

Tuzin numerów naszego informatora to wprawdzie nie okrągły jubileusz, ale stanowiący wystarczającą podstawę do tego by wyciągnąć pewne wnioski dotyczące przekazywanych przez niego treści.

Oczywiście, że jak dotąd prawie jedyny autor tekstów i rysownik tras, nie będę ich oceniać, ale w związku z tym pragnę właśnie wyrazić ubolewanie, że jesteśmy z kolegą Andrzejem Staniewskim jedynymi twórcami informatora. A przecież w założeniu pisemka miał być szeroki w nim udział Koleżeństwa. Stworzona w ubiegłym roku specjalnie na użytek czytelników rubryka „Rotmistrz Wam to mówi” nie skłoniła nikogo poza mną do zabrania w niej głosu.

Czyżby nie nasuwały się żadne uwagi krytyczne dotyczące proponowanego przeze mnie programu krajoznawczego lub sposobu jego realizacji?.

Czy w funkcjonowaniu Szwadronu Koleżeństwo nie widzi potrzeby dokonywania pewnych zmian i zasugerowania nowych propozycji, które ożywiłyby szwadronowego ducha?

Wydaje mi się jakby on stopniowo zamierał w tych jednoczących nas dotąd zarówno doznaniach wewnętrznych, jak i formach zewnętrznych, które sekcji nadawały szczególnego kolorytu, nie ograniczonego wyłącznie do barwy bluz.

Wprawdzie liczba uczestników wycieczek rowerowych rośnie. W lipcu rzadko spada ich liczba poniżej dwudziestu a w Celestynowie było nas łącznie z kolegami ze Zgierza czterdziestu.

A może tu należy dopatrywać się postępującej utraty szwadronowej tożsamości?

W każdym razie liczne uczestnictwo w organizowanych przez Szwadron wycieczkach kolarskich jest wartością najwyższą, z której nie wolno nam rezygnować.

Po prostu! Musimy wzmóc szwadronowego ducha!

Być może pomoże nam w tym udział Szwadronu we wrześniowych imprezach, o których piszę na końcu numeru.

Wracając do problemów uczestnictwa kolegów zaiste w tworzeniu numerów informatora, pozwolę sobie wyrazić pogląd, że każde pismo reprezentujące tylko jeden kierunek myślenia, niewywołujące w przekazywanej treści polemiki oraz jakiegokolwiek reakcji ze strony czytelników jest martwą literą.

Bierność Koleżeństwa w tym zakresie mógłbym sobie wyjaśnić dwojako; albo moje propozycje programu krajoznawczego idealnie zaspakajają Jego potrzeby poznawcze albo nie są czytane.

Niewiedza dotycząca trasy, jej długości, obiektów zwiedzanych dająca o sobie znać przed startem u niektórych Kolegów, zdaje się w pewnym stopniu potwierdzać to drugie przypuszczenie.

A przecież po to wydajemy informator, żeby każdy jego czytelnik był w stanie nie tylko samemu wędrować opisanym szlakiem, ale i pełnić rolę przewodnika.

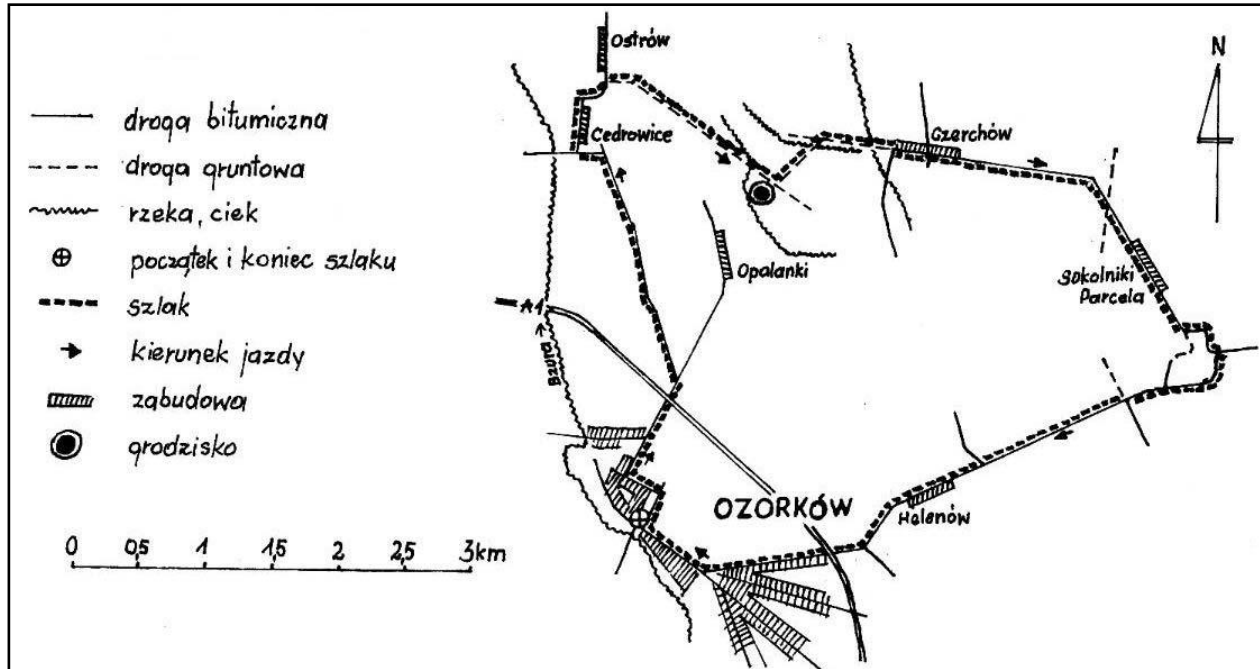
Stanisław Frątczak

**Sekcja Kolarska „Szwadron”
przy oddz. PTTK w Ozorkowie zaprasza na wycieczki
w sierpniu 2003 r.**

DZIEŃ	START	CYKL TEMATYCZNY	CEL WYCIECZKI	TRASA	KM	DROGA	UWAGI
3.08	9.00	Szlakiem grodów	Grodzisko w Czerchowie	Ozorków- Ostrów- Czerchów grodzisko- Czerchów wieś- Sokolniki Parcela- Ozorków	15	Bitumiczna w tym gruntowa 3 km	Potrzebne aparaty fotograficzne
8-10.08	15.20	Miejsca szczególne	Częstochowa, X Zgierska Pielgrzymka Rowerowa na Jasną Górę	1 dzień: Ozorków- Aleksandrów- Pabianice- Bełchatów (nocleg) 2 dzień: Bełchatów- Kamieńsk- Radomsko- Częstochowa (nocleg) 3 dzień: Częstochowa- Nowa Brzeźnica- Łęka- Bełchatów- Pabianice- Aleksandrów- Ozorków lub: Częstochowa- Koluszki PKP- Koluszki- Brzeziny- Stryków- Ozorków- rowerem (49 km)	77 75 155	Bitumiczna	Potrzebne aparaty fotograficzne Organizatorem pielgrzymki jest ZTC. Dokładne informacje w biurze PTTK w Ozorkowie
10.08	9.00		Gdzie oczy poniosą?	Przejażdżka po okolicy Ozorkowa			Trasa ustalana przed startem
15-17. 08	5.30	Przejdziem Wisłę..	Warka, Magnuszew, Góra Kalwaria	1 dzień: Ozorków- Stryków- Kołacin- Jeżów- Rawa Maz- Grójec- Warka(nocleg) 2 dzień: Warka- Magnuszew- Mniszew- Czersk- Góra Kalwaria- Warka (nocleg) 3 dzień: Warka- Gołębiów- Grójec- Ozorków	145 67 146	Bitumiczna	Potrzebne aparaty fotograficzne
17.08	9.00		Gdzie oczy poniosą?	Przejażdżka po okolicy Ozorkowa			Trasa ustalana przed startem
24.08	9.00	Doznania niezwykłe	Turniej rycerski w Łęczycy	Ozorków- Tum- Łęczycy- Borki- Borszyn- Wróblew- Ozorków	33	Bitumiczna	Lornetki, aparaty fotograficzne
31.08	9.00	Szlakiem Powstania Styczniowego	Pole bitwy pod Wolą Cyrusową	Ozorków- Stryków- Kol. Niesułków- Wola Cyrusowa- Ozorków	74	Bitumiczna	Lornetki, aparaty fotograficzne

Uwaga!!! Uczestnicy wycieczek ubezpieczają się na czas ich trwania od następstw nieszczęśliwych wypadków we własnym zakresie w wybranych zakładach ubezpieczeniowych lub biorą udział w wycieczkach na własną odpowiedzialność! **Start spod biura PTTK w Ozorkowie, Pl. Jana Pawła II 17 tel. 718-13-14**

Szlak 37 Grodzisko w Czerchowie



Ozorków- Ostrów(3,5)-

Czerchów grodzisko (5.0) Miedzy wsią Opalanki a Czerchowem w równinnym krajobrazie charakterystyczna wypukłość terenowa w kształcie spłaszczonego siodła. jest to ślad po grodzisku istniejącym tu od VIII do połowy XI w. Jeszcze w okresie międzywojennym wysokość wałów dochodziła do 3, 5 m.

Pierwsza wzmianka w "Wiadomościach Ludoznawczych" z 1934 r. Badania archeologiczne w 1938 i 1957- 1985 r. Ostatnie pod kierownictwem dr Aldony Chmielowskiej z Muzeum Archeologicznego i Etnograficznego w Łodzi. Badania wykazały, że gród miał kształt wydłużonego usytuowanego po osi południkowej, o zaokrąglonych rogach z przybudowanym podgrodzium. Całość otoczona wałami z częstokołem i fosą szerokości 3m, głębokości 1m oraz dodatkowym wałem od strony wschodniej. Od pozostałych kierunków gród chroniły bagniska i moczary.

Wały obejmowały majdan o powierzchni około 60x70 m i zbudowane były z brewion układanych warstwami w przekładkę i wzmocnionych pionowymi palami z zewnątrz. Na koronie nasadzone były skrzynie wypełnione ziemią i kamieniami. Wysokość wałów 6-7 m, szerokość u podstawy 8- 10 m. W południowo- zachodnim narożniku była brama o 2 m szerokości. W przebadanej połowie majdanu odsłonięto 8 obiektów mieszkalnych tzw. półziemianek wkopanych do głębokości 0, 5 m. Największe miało wymiary 4, 5x 6m. Podłogę stanowiło klepisko z gliny. Z zabytków ruchomych w formie narzędzi znaleziono sierp, motykę, szydło, 6 toporków, 10 noży i przęśliki. Z licznych znalezisk militarnych w postaci czekanów, toporków, grotów strzał do łuków, wędzidla, ostróg wynika militarna funkcja grodu.

Z pośród ozdób kobiecych znaleziony naszyjnik, paciorki, kluczyk do szkatułki, dno naczynia szklanego wskazują na zamożność użytkowników. Do najobfitszych zabytków należy ceramika w postaci ułomków naczyń glinianych wykonywanych różnorodną techniką od lepionych

do obtaczanych na kole i kawałki żużla wskazujące na prowadzony wytop żelaza z rudy darniowej.

Analiza prac badawczych uzasadnia zakwalifikowanie obiektu, jako dobrze ufortyfikowanego grodu obronnego średniej wielkości.

Zamieszkiwało go około 60 osób, głównie załogi wojskowej, pieszej i konnej, niektórzy jej członkowie z rodzinami.

Na podgrodziu nie znaleziono zabytków wskazujących na jego rzemieślniczo- usługowy charakter poza wytopem żelaza. Gród funkcjonował w oparciu o zaplecze gospodarcze kilku otwartych osad służebnych w okolicy. Brak jakichkolwiek danych źródłowych o grodzie. Jego położenie blisko grodu łęczyckiego wskazuje, że należał do systemu obronnego terytorium Łęczycan przed plemionami Mazowszan i ekspansywnych Polan.

Prawdopodobnie w IX w. był oblegany przez Mazowszan, częściowo lub całkowicie spalony a potem odbudowany.

Zabytki znalezione w grodzisku wzbogacają zbiory Muzeum Etnograficznego i Archeologicznego w Łodzi. Niektóre z nich są stale eksponowane.

Czerchów wieś (6, 5) Prawdopodobnie stanowiła zaplecze gospodarcze grodu. Pierwsza wzmianka z 1357 r. w dokumencie potwierdzającym przez Kazimierza Wielkiego uposażenie połowy wsi na rzecz arcybiskupstwa gnieźnieńskiego. Druga połowa należała do króla w końcu XIV w. w rękach łowczego łęczyckiego.

W XVI w. funkcjonuje w tradycji nazwa Czerchów Duchowny liczący 2 łany z karczmą i Czerchów Królewski z 3, 5 łanami z młynem o jednym kole.

W 1827 jest wsią rządową z 22 domami i 165 mieszkańcami. Pod koniec XIX w. część włościńska z 34 domami i folwark. Obecnie wieś w kształcie ulicówki o bardzo zwartej zabudowie padała ofiarą częstych pożarów. Wieś prawie cała spłonęła od ognia artylerii we wrześniu 1939 r.

Sokolniki Parcela (9, 5) - Ozorków (15,0)

Podstawa opracowania:

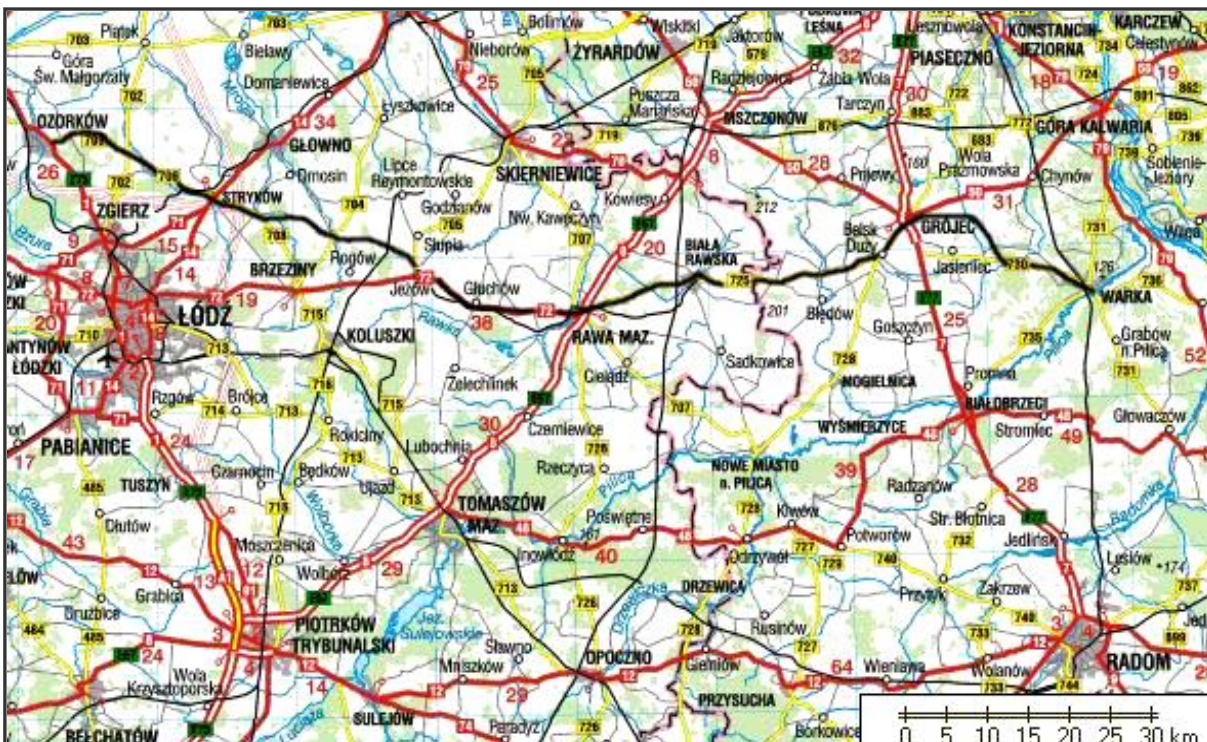
Rozmowa z dr A. Chmielowską

Chmielowska A. Marosik P. "Wczesnośredniowieczne budownictwo obronne między Prosną a Pilicą" PWN, W-wa 1989 r.

Kamińska J. "Grody wczesnośredniowieczne ziem Polski środkowej", Acta Archeologica Universitatis Lodzensis, Łódź 1953 r.

Szlak 38

"Przejdziem Wisłę,..." w Górze Kalwarii



1 dzień.

Ozorków- Stryków (26.0)- Kołacin (42.0)- Jeżów (54.0)- Rawa Mazowiecka (76.0)-

Biała Rawska (90.0) Miasteczko nad rz. Rawką. Stacja końcowa kolei wąskotorowej z Rogowa. Do końca XIV w. stolica kasztelani. Przy rynku gotycki kościół z XVI w. zabytkowe kamienice i dawna synagoga. W parku krajobrazowym romantyczny zamek z I poł. XIX w.

Belsk Duży (115.0) We wsi interesujący kościół klasycystyczny z 1779 r., w którym pochowany Jan Kozieltulski.

Klasycyistyczny zajazd i poczta z XVIII/XIX w. Na cmentarzu mogiła weterana Powstania Styczniowego B. Zalewskiego.

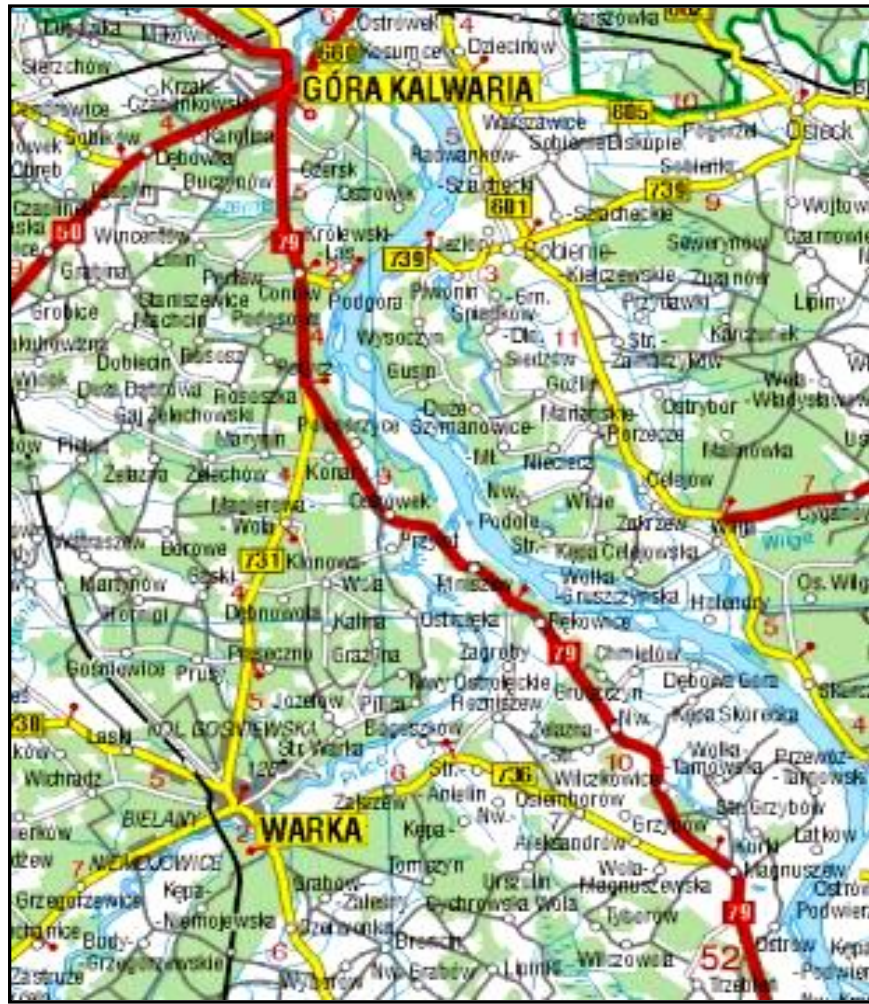
Grójec (120.0) Prawa miejskie w 1419r. Znany dawniej z wyrobu piwa i strun muzycznych. W 1536 r urodził się tu Piotr Skarga. W rynku ratusz z 1821 r. budynek starej poczty. Późnogotycki kościół parafialny z XVI w., przebudowany, chrzcielnica ze śladami ostrzenia mieczy. Sześcioboczna stodoła. Obecnie miasto centrum podwarszawskiego regionu sadowniczo-warzywnego.

Rytomoczydła (135.0) We wsi w parku podworskim parterowy dworek z portykiem o czterech kolumnach jońskich z I poł. XIX w.

Przy drodze na skraju lasu kamienny kopiec poświęcony powstańcom z 1863 r.

Warka (145.0) Nocleg w Hotelu "Pułaski" Warka ul. Warszawska tel. 0-48 667-24-21. Koszta noclegu w pokoju 6- osobowym- 18 zł, w pokoju 3- osobowym- 33 zł.

2 dzień. Runda krajoznawcza



Warka/ Pilicą. 4 km w kier. wsch. Stara Warka. Dawne targowisko i gród obronny przy przeprawie przez Pilicę. Ślady grodziska: wał 30 m dług., szer. 8 m wys. 2 m. Upadek w związku z przesunięciem się koryta Pilicy i Wisły w XIV w.

Siedziba książąt mazowieckich. Prawa miejskie potwierdzone w 1321 r. Rozwój miasta w XV, XVI w. jako ośrodka handlowo- rzemieślniczego. Znana ze słynnego piwa (anegdota o papieżu Klemensie VIII).

Z inicjatywy królowej Bony założono w XV w. winnice. Miejsce bitwy stoczonej w 1656 r ze Szwedami przez S. Czarneckiego, opisaną przez H. Sienkiewicza. Walki wojsk sowieckich i polskich z Niemcami na utworzonym w sierpniu 1944 r przyczółku warecko- magnuszewskim.

Miejsce urodzenia K. Pułaskiego i P. Wysockiego (tablica na rodzinnym domu przy ul. Wójtowskiej).

Do zwiedzenia: kościół farny i kościół oraz klasztor pofranciszkański. Oba barokowe z XVII w. W pobliżu kościoła farnego grób Władysława Komorzowicza płk. wojsk rosyjskich, dowódcy oddziału powstańczego 1863, walczącego w okolicznych lasach, głównie w Puszczy Stromickiej.

W kościele franciszkańskim pochowani książęta mazowieccy: Trojden I, Siemowit II i Danuta Anna, żona Janusza I i córka wielkiego księcia litewskiego Kiejstuta.

W rynku klasycystyczny ratusz z I poł. XIX w. projektu H. Szpilowskiego. Przy ulicy Długiej 5 klasycystyczny zajazd, obecnie Muzeum Miejskie.

Dwa pomniki poświęcone lotnikom polskim, pomnik ku czci pomordowanych Polaków przez Niemców. Trzy przydrożne kapliczki murowane.

Na cmentarzu groby Piotra Wysockiego, Józefa Maczarskiego, powstańca z 1830 i 1863 r.

Na przedmieściu Winiary (1, 5 km) w parku krajobrazowym z romantycznymi budowlami i pomnikami dwór z 1689 r. wg projektu Augustyna Locci, miejsce urodzenia K. Pułaskiego. Obecnie muzeum poświęcone K. Pułaskiemu, T. Kościuszce i Niemcewiczowi oraz emigracji polskiej w St. Zjednoczonych.

Przy wyjeździe z Warki do Magnuszewa na prawo, na łąkach nad Pilicą kopiec w miejscu egzekucji powstańców z 1863 r. i płk Komorzowicza.

Magnuszew (15.0) Wieś, dawniej miasto. Centrum podwarszawskie plantacji truskawek. Miejsce przeprawy przez Wisłę oddziałów Armii "Prusy" w 1939 r. Walki w osłonie przeprawy wojsk sowieckich i polskich po moście (915 m dług., 16 ton nośności) zbudowanym przez saperów I Armii WP.

Na rynku pomnik wspólnej walki. Plac z grobami kilkuset żołnierzy sowieckich.

Późnobarokowy kościół proj. Joachima Hempla z XVIII w. Zajazd z XVIII/ XIX w. Przy rynku oryginalna zabudowa mieszkalna z charakterystycznymi bramami.

Na cmentarzu pomnik i mogiły 343 żołnierzy polskich z 13, 19, 29 Dywizji Piechoty i Wileńskiej Brygady Kawalerii.

Mniszew (27.0) Wieś w widłach Pilicy i Wisły. W północnej części wsi kościół z 1865 r., kaplica z 1867, cukrownia z 1837 r.

Od 1977 r. skansen fortyfikacji polowych i broni ciężkiej 1 Armii Wojska Polskiego. Obok pomnik upamiętniający walki w 1944 r.

Czersk (43.0) Dawna stolica Księstwa Mazowieckiego. Ruiny zamku zbudowanego w II poł. XIV w. na miejscu starego grodu z XI- XII w. a potem zamku prawdopodobnie drewnianego, wzniesionego przez Konrada I.

Upadek w XV w. kiedy siedziba książąt w Warszawie, a Wisła zmieniła koryto. Po włączeniu Mazowsza do korony zamek we władaniu królowej Bony, która często tu przebywała zakładając winnice i rozwijając sadownictwo.

Zamek popadł w ruinę do 1576 r. kiedy Szwedzi wysadzili jego wnętrze. Odrodzenie czasowe za marszałka w. k. Franciszka Bielińskiego. Rozwój sukiennictwa. Wyrób poszukiwanego sukna zwanego landrynem. Z tego okresu most nad fosą, 1762.

Baszta wjazdowa, gotycka, czworoboczna z otworem dla jezdnych i furtą dla pieszych. Pierwsze piętro dla strażników i do obserwacji, drugie pomieszczenie burgrabiego.

W baszcie cylindrycznej zbrojownia. We wschodniej więzienie, z jednym wejściem na wysokości muru obwodowego. Więźniów spuszczano na linach na dno lochu o głębokości 9 m, wyłożone kamieniami.

Mur obwodowy o 8 m wysokości i 18 m grubości. Chodniki wzdłuż muru o szer. 1,5 m, poszerzone drewnianym pomostem od dziedzińca.

Na dziedzińcu fundamenty po zabudowaniach mieszkalnych książąt, gospodarczych i kościoła p.w. św. Piotra. Ze wzgórza zamkowego rozległy widok na dolinę Wisły i Kępę Radwankowską znaną z walk 2 pp z 1 Dywizji Piechoty.

Przed bramą wjazdową na miejscu podgrodzia kościół neobarokowy z pocz. XIX w., przebudowany w XX.

Na cmentarzu kaplica klasycystyczna i groby żołnierzy poległych w 1939 i 1944 r.

Góra Kalwaria (45.0) Miasto założone w 1670 r. przez bpa Wierzbowskiego. Rozplanowane wg ówczesnych wyobrażeń Jerozolimy, na planie krzyża o ramionach wyznaczonych przez kościoły. Walki w okolicy: 1809 r. pod Ostrówkiem z Austriakami, w 1831 i 1939 r.

Przy rynku klasycystyczny ratusz i hale targowe (jatki) z I poł. XIX w. Ożywienie gospodarcze w XVIII w. dzięki Kalwarii, miejsca pielgrzymek i siedziby żydowskiego cadyka.

Najcenniejszy zabytek- barokowy kościół i klasztor bernardyński z XVIII w. proj. J. Fontany, kościół filialny barokowy tzw. Kaplica Piłata zbudowany pod koniec XVII w. przy ul. Dominikańskiej, na skarpie w parku klasztornym barokowa kaplica św. Antoniego, otoczonego szczególną czcią pątników. Kościół na Mariankach p.w. Wieczerzy Pańskiej z XVII w. Sanktuarium religijne.

Domy zabytkowe w rejonie rynku. Na cmentarzu groby żołnierzy poległych w 1939 r.

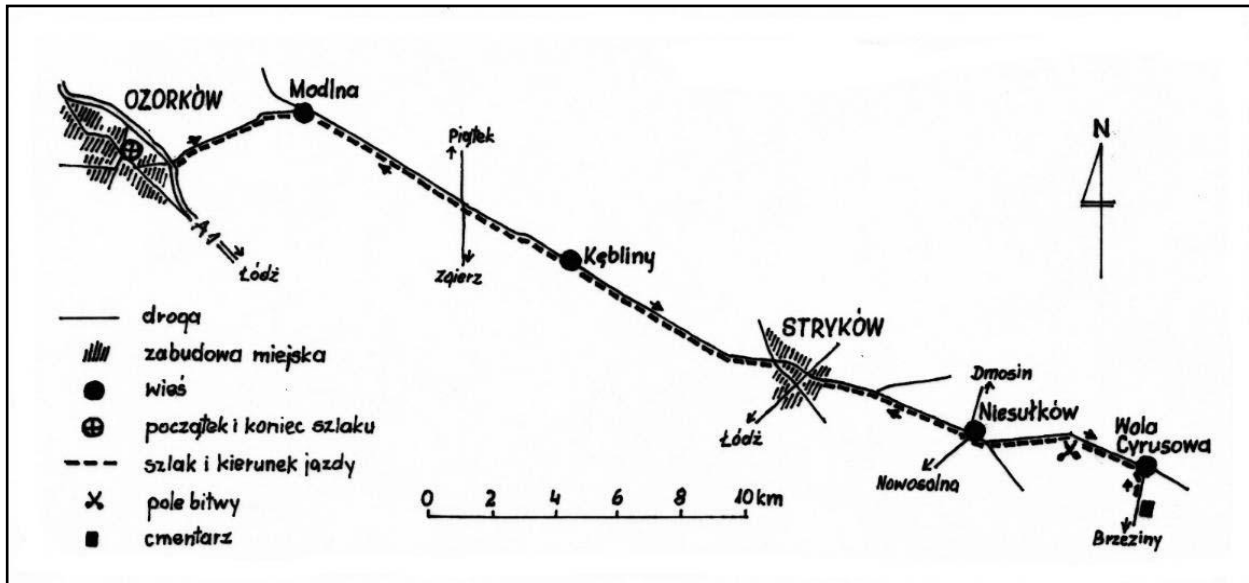
Warka (67.0) Nocleg w Hotelu "Pułaski"

3 dzień.

Powrót do Ozorkowa trasą: Warka- Wola Boglewska przez Gołębiów (o 1 km dłuższą), gdzie mogiła powstańców z 1863 r.

Dalszy przebieg trasy powrotnej, jak w kierunku Warki.

Szlak 39 Pole bitwy pod Wolą Cyrusową



Ozorków- Modlna (7.0)- Stryków (25.0)- Niesułków Kolonia (30.0)-

Poćwiardówka (31.5) Na prawo od drogi, na zachodnim skraju lasu cmentarz żołnierzy niemieckich i rosyjskich z I wojny światowej. Cmentarz założony w latach 1914- 1918 na planie prostokąta o powierzchni 1, 25 ha. Wejście od drogi gruntowej biegnącej skrajem lasu. Wzdłuż alei przecinającej środek cmentarza dwa rzędy płyt nagrobnych. Na końcu kamienny obelisk. W sumie w zachodniej części cmentarza powyżej dwustu zachowanych nagrobków nie licząc zbiorowych mogił.

W narożniku południowo- wschodnim zbiorowa mogiła 160 żołnierzy rosyjskich. Pochowani żołnierze polegli w tzw. Bitwie o Brzeziny w listopadzie 1914 r. kiedy wojskom niemieckim dowodzonym przez gen. Schaffera po ciężkich walkach udało się wyrwać z okrążenia.

Kolonia Wola Cyrusowa (34.0) Na przedpolu wschodniego skraju lasu Poćwiardówka 4 września 1863 r. oddział powstańców liczący 900 żołnierzy piechoty i 300 jazdy stoczył pod dowództwem mjr Roberta Skowrońskiego walkę z wojskami rosyjskimi.

Siły powstańcze składały się z łęczyckiej partii Roberta Skowrońskiego i Parczewskiego, piechoty i jazdy kaliskiej Szumlańskiego oraz liczącej około 400 żołnierzy partii rawskiej Sokołowskiego, które na rozkaz gen. Taczanowskiego, naczelnika wojennego woj. kalisko- mazowieckiego miały skoncentrować się na terenie pow. rawskiego.

Jedna z kolumn wojsk rosyjskich wysłana przeciw powstańcom pod dowództwem płk. Hagemejstra, naczelnika wojennego pow. Łęczyckiego w składzie batalionu piechoty, 2 szwadronów huzarów i sotni kozaków, ścigająca od Strykowa oddział Szumlańskiego dopadła powstańców pod Wolą Cyrusową. Powstańcy górowali przewagą liczebną, Rosjanie zajmowaniem korzystniejszej pozycji pod osłoną lasu.

Brawurowy atak rawskiej konnicy mimo silnego ognia piechoty wyparł przeciwnika z zajmowanych stanowisk i spowodował przejściowe zdobycie armat.

Płk Hagemejster przerażony impetem natarcia i przekonany o klęsce, umknął z pola walki w otoczeniu kilkunastu konnych.

Do sukcesu przyczynił się między innymi łódzki wikary ks. Józef Czajkowski, który z krzyżem w ręku i z kosą prowadził do szturm kosynierów. Sukces okupiony jednak został znacznymi stratami. W ataku zginął m.in. dowódca kosynierów płk Paul Gannier D Aubin.

Bitwa trwająca od godz. 14- tej do 20- tej nie przyniosła rozstrzygnięcia. Rosjanie odzyskawszy artylerię wycofali się do Strykowa nie czekając na zbliżającą się od Rogowa odsiecz. Powstańcy stracili 28 zabitych i około 50 rannych. Na podkreślenie zasługuje fakt, że całe lewe skrzydło sił powstańczych nie wzięło udziału w bitwie, opuszczając jeszcze w czasie jej trwania pole walki wraz z niepanującym nad sytuacją Skowrońskim, który odnalazł się dopiero następnego dnia w miejscu koncentracji podległych mu oddziałów.

Na cmentarzu w Kołacinku spoczywa 45 poległych powstańców, w tym 16 znanych z nazwiska, wśród nich płk Gannier, dowódca strzelców Ludwik Zalewski, Gottlieb Geban.

Po bitwie w ciągu kolejnych czterech dni oddział tropiony przez znacznie wzmocnione siły rosyjskie pod dowództwem gen. Krasnokuckiego przerzucał się forsownymi marszami z miejsca na miejsce po terenach sąsiadujących z sobą powiatów rawskiego, łowickiego, łęczyckiego.

Wola Cyrusowa (37.0) W pobliżu kościoła przy skrzyżowaniu dróg pomnik poświęcony powstańcom z inskrypcją „Chłopom bojownikom o niepodległość z r.1863 „,

We wsi i w okolicach w dniach 8- 9 września 1939 r. toczyły się zacięte walki między znajdującymi się w odwrocie oddziałami Armii „Łódź” a wojskami niemieckimi.

Na cmentarzu parafialnym w pobliżu drogi do Brzezin kwatera ze 120 poległymi żołnierzami polskimi.

Wola Cyrusowa- Ozorków (74.0)

Podstawa opracowania: Manikowski H. „Walki wyzwolenicze w Łęczyckiem w l. 1863- 1864” w „Ziemia Łęczycka „, Wyd. Łódzkie, Łódź 1964

„Szwadron” w bitwie o Łęczycę

W poprzednim numerze pisałem, że wrzesień tego roku wydaje się być realnym terminem odsłonięcia pomnika w Orleju.

Dziś mogę z całkowitą pewnością powiedzieć, że wydarzenie to nastąpi 14 września. Będzie ono częścią obchodów 64 rocznicy Bitwy nad Bzurą. Rozpoczną się one odsłonięciem pomnika w Orleju

W uroczystości planuje się udział kombatantów, kompanii honorowej WP, duchownych obu sąsiadujących ze sobą parafii, oddziału w historycznych mundurach żołnierskich z 1939 r., zaproszonych gości, orkiestry Ochotniczej Straży Pożarnej z Parzęczewa, mieszkańców Gminy Parzęczew i okolicznych miejscowości.

Przewiduje się podczas uroczystości odsłonięcia pomnika mszę polową, apel poległych, składanie kwiatów, salwę honorową, defiladę kompanii WP a po ewentualnym uzyskaniu pozwolenia MON- u przelot klucza śmigłowców nad pomnikiem.

Z Orleju uroczystość rocznicowych obchodów Bitwy nad Bzurą przeniesie się do Łęczycy na Pl. T. Kościuszki a potem na cmentarz.

W godzinach popołudniowych na odcinku Kozuby- Kwiatkówek- Tum odbędzie się inscenizacja plenerowa natarcia oddziału polskich żołnierzy na szosę Łęczycza- Piątek z wykorzystaniem powodzenia na Tum. Będzie to widowisko z udziałem wojska wg scenariusza opartego w dużej mierze na autentycznych wydarzeniach z 9 września 1939 r.

Sekcja kolarska „Szwadron” wystawi do natarcia parosobowy patrol na rowerach w umundurowaniu z kampanii wrześniowej.

Warto przy tym wspomnieć, że również w rejonie Łęczycy we wrześniu 1939 r. działał szwadron kolarzy Wielkopolskiej Brygady Kawalerii i kompania kolarzy 17 i 25 Dywizji Piechoty.

Udział pozostałych członków sekcji w strojach organizacyjnych zarówno w Orleju, jak i w Łęczycy i pod Tumem nie został jeszcze określony. Tak przedstawia się w najogólniejszych zarysach scenariusz uroczystości związanych z odsłonięciem pomnika.

Tymczasem nadal trwają starania władz Gminy Parzęczew o uzyskanie czy wygospodarowanie funduszy potrzebnych do postawienia pomnika, żeby był on zarówno godny bohaterów, którym jest poświęcony, jak i samej wsi Orla, noszącej niegdyś dumną nazwę Orły Królewskie a także i całej ziemi parzęczewskiej.

Stanisław Frątczak

Szlak pielgrzymi

X Zgierska Pielgrzymka Rowerowa na Jasną Górę

Zgierskie Towarzystwo Cyklistów, które jest organizatorem pielgrzymki zaprasza Szwadron do uczestnictwa.

Regulamin i plan pielgrzymki do wglądu w biurze PTTK w Ozorkowie. Koszta uczestnictwa pokrywające ubezpieczenie, noclegi i okolicznościową koszulkę wynoszą 65 zł. Zgłoszenia po terminie tzn. po 3 sierpnia- 75 zł.

Dostosowana dla Szwadronu wersja trasy:

1 dzień (8 sierpnia)

Start z Placu Jana Pawła II o godz. 15.20

Aleksandrów (19.0)- Konstantynów (27.0) Spotkanie z kolegami z ZTC na Pl. Kościuszki o godz. 17.00- Pabianice (41.0)- Bełchatów (77.0)- nocleg.

2 dzień (9 sierpnia)

Bełchatów- Kamieńsk (18.0)- Radomsko (35.0)- Rudniki (63.0)- Częstochowa (75.0)- nocleg.

3 dzień (10 sierpnia)

Częstochowa- Stary Cykarzew (19.0)- Nowa Brzeźnica (32.0)- Wola Jedlińska (41.0)- Łękawa (67.0)- Bełchatów (80.0)- Wadlew (95.0)- Pabianice (114.0)- Konstantynów (128.0)- Aleksandrów (136.0)- Ozorków (155.0)

lub PKP Częstochowa- Koluszki i rowerem Koluszki- Brzeziny (9.0)- Stryków (23.0)- Ozorków (49.0).

Sprostowanie

Koledzy mieli rację wskazując na błąd w podawanej przeze mnie informacji dotyczącej wydajności wody geotermalnej z odwiertu w Grabiszewie.

Wydajność 840 l wynosiła w ciągu minuty, a nie godziny. Błędny jest również zapis danych na str. 6 w 11 n-rze „Na szlak”

Dziękuję Kolegom za zwrócenie uwagi i równocześnie przepraszam.

*Trasy opracował i szkice wykonał: Stanisław Frątczak
Opracowanie komputerowe: Andrzej Staniewski*